

Desafíos en descentralización y equidad territorial

Guillermo Piñones Aguilera
Jefe División de Estudios y Políticas Públicas - Subdere



Temas

1. Mandato de gobierno
2. Agenda de descentralización y equidad territorial
3. Medición del desarrollo territorial



Mandato Descentralizador Chile Regionalista



Estamos aquí porque **el centralismo no nos ve y no puede seguir siendo la respuesta a los problemas de las comunas, regiones y territorios** por otros cuatro años más.

Espero ser un presidente que **cuando termine su mandato tenga menos poder que cuando empezó.**



Ejes del Programa de Gobierno

- *Transversalización de la equidad de género*
- *Gobierno Ecológico/Transición socio-ecológica*
- *Descentralización del poder*
- *Trabajo decente*



Agenda de descentralización y equidad territorial

**Transferencia de
competencias**

**Equidad territorial en
la asignación de
fondos locales**

**Flexibilidad
presupuestaria
de Gobiernos
Regionales**

**Ley Rentas de
Regionales:
descentralización y
responsabilidad fiscal**

**Política Nacional de
Desarrollo de
Zonas Extremas**

**Zonas de Rezago:
evaluar y actualizar la
política**

**Fondo Común
Municipal**

**Fortalecimiento de
gobiernos regionales
y municipalidades**

Transferencia de competencias

● 2022

Inicio del proceso en régimen de transferencia de competencias

Reglamento que fija condiciones, plazos y demás materias sobre transferencia de competencias (D.S N°656-2019).



Primer paquete de competencias por oficio Presidencial

- 1** **Presidir la comisión de evaluación ambiental** en lugar de delegada(o) presidencial. Ministerio de Medio Ambiente
- 2** **Presidir el comité regional de uso de borde costero** en lugar del delegado(a) presidencial. Ministerio de Defensa.
- 3** **Presidir consejo regional de capacitación,** en lugar de seremía del Trabajo, sin eliminar membresía de ésta en el consejo. Ministerio del Trabajo.

Primer paquete de competencias por oficio Presidencial

- 4 **Fijación de vías de acceso a playas en los terrenos colindantes.** en lugar del delegado(a) presidencial. Ministerio de Defensa.

- 5 **Otorgamiento de concesiones gratuitas de corto plazo en playas.**
Ministerio de Bienes Nacionales

- 6 **Elaboración de los planes reguladores intercomunales** en lugar del Seremi del MINVU. Ministerio de Vivienda y Urbanismo.

Transferencia de competencias Foro para la Descentralización



Política Nacional de Desarrollo de Zonas Extremas

Zonas extremas actuales

1. Arica y Parinacota	Toda la región
2. Los Lagos	Provincia de Palena y comuna de Cochamó
3. Aysén	Toda la región
4. Magallanes	Toda la región

Formulación de una Política nacional y permanente

- Generar un marco institucional robusto
- Con criterios de ingreso y egreso de territorios
- Metodologías de evaluación social especial y otros componentes necesarios para un rol activo del Estado en estos territorios.
- Incorporación de islas (en evaluación)



Planes de Zonas de Rezago

Evaluar y modificar la política nacional:

- Criterios de ingreso y egreso
- Criterios para la modificación de carteras de iniciativas de inversión
- Establecimiento de ámbitos mínimos de acción, relacionados con entrega de dignidad a las comunidades de estos territorios
- Criterios para la extensión excepcional de la vigencia de planes
- Mecanismos de gobernanza y compromiso para la ejecución de los planes
- Metodología de evaluación social especial de proyectos



Territorios rezagados

Territorios rezagados actuales	
1. Arica y Parinacota	Camarones, General Lagos y Putre
2. Tarapacá	Camiña, Colchane y Huara
3. Atacama	Freirina
4. Coquimbo	Canela, Combarbalá, Monte Patria y Punitaqui
5. Valparaíso	Cabildo, Catemu, La Ligua, Llay Llay, Nogales y Petorca
6. O'Higgins	La Estrella, Litueche, Lolol, Navidad, Paredones, Pichilemu, y Pumanque
7. Maule	Cauquenes, Chanco, Empedrado y Pelluhue
8. Ñuble	Cobquecura, Coelemu, Ninhue, Portezuelo, Quirihue, Quillón, Ránquil, San Nicolás y Trehuaco
9. Biobío	Arauco, Cañete, Contulmo, Curanilahue, Lebu, Los Álamos y Tirúa
10. La Araucanía	Carahue, Nueva Imperial, Saavedra, Teodoro Schmidt y Toltén
11. La Araucanía	Collipulli, Ercilla, Los Sauces, Lumaco, Purén, Traiguén y Victoria
12. Los Ríos	Futrono, La Unión, Lago Ranco y Río Bueno
13. Los Lagos	Calbuco, Puqueldón, Queilén, Quellón, Quemchi y Quinchao
14. Aysén	Cochrane, O'Higgins y Tortel



Índice de Competitividad Regional (ICR)

- Tiene 3 dimensiones y cada una es un concepto aparte. En cada una existen factores clave a identificar.
- En 2020 se publica 7ª edición del ICR (desde 1997)

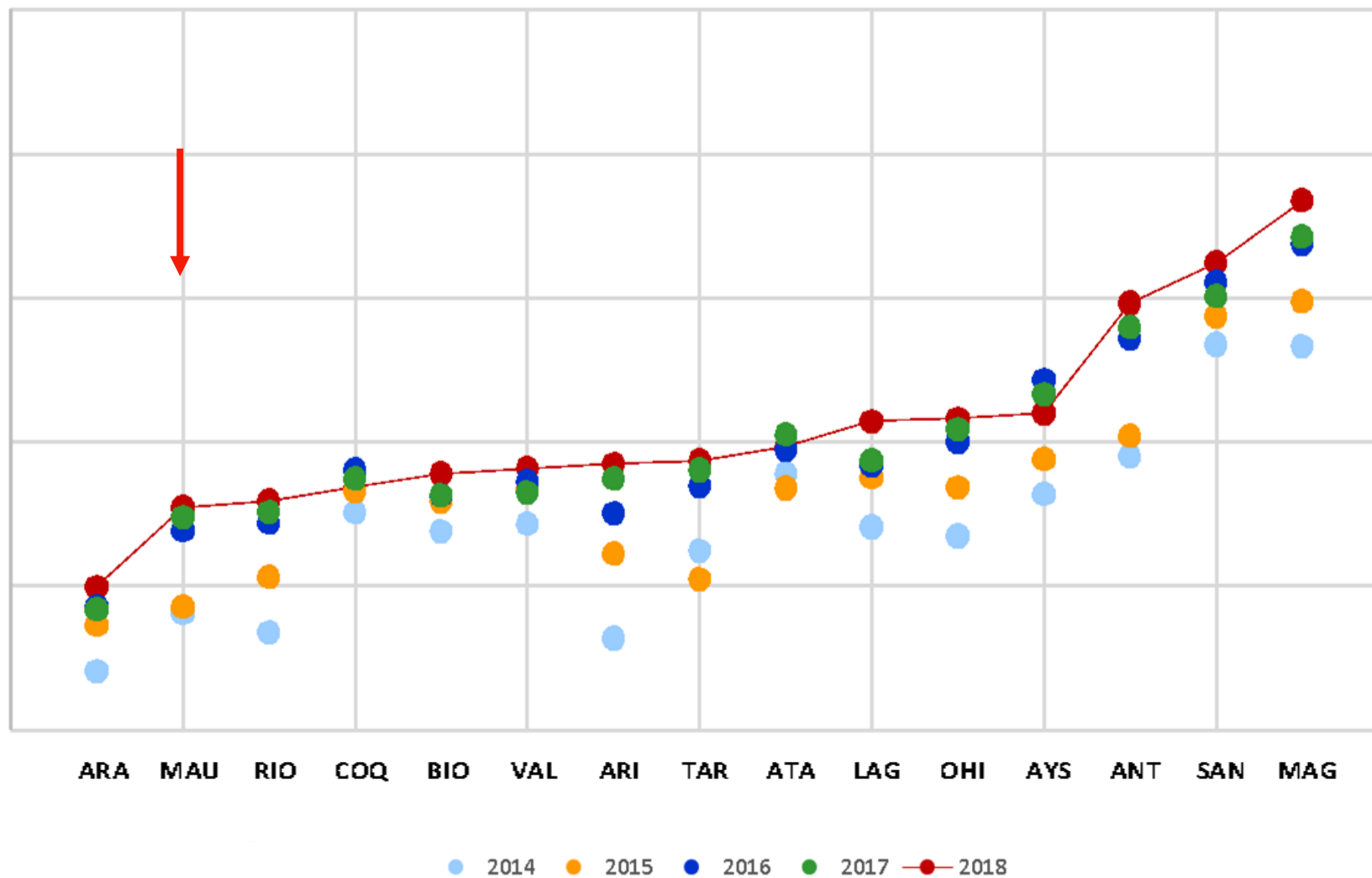
Productividad	Calidad de Vida	Sustentabilidad
Mercado laboral	Igualdad de ingresos	Capital humano
Producción	Capacidad de generar ingresos	Capital natural
Acción del Estado	Seguridad	Calidad medioambiental
Innovación	Entorno y vivienda	Capital físico
Factor Empresarial	Salud	-

Índice de Competitividad Regional (ICR)

Resultado

Región	2014	2015	2016	2017	2018	Variación 2014-18
Magallanes	53.3	54.8	56.8	57.1	58.3	5.0
Santiago	53.3	54.3	55.5	55.0	56.2	2.8
Antofagasta	49.5	50.2	53.6	53.9	54.8	5.3
Aysén	48.1	49.4	52.1	51.6	51.0	2.8
O'Higgins	46.7	48.4	50.0	50.4	50.8	4.0
Los Lagos	47.0	48.7	49.2	49.3	50.7	3.6
Atacama	48.8	48.4	49.7	50.2	49.8	0.9
Tarapacá	46.2	45.2	48.4	49.0	49.3	3.1
Arica y Parinacota	43.1	46.1	47.5	48.7	49.2	6.0
Valparaíso	47.1	48.3	48.6	48.2	49.0	1.9
Biobío	46.9	47.9	48.1	48.1	48.8	1.9
Coquimbo	47.5	48.3	49.0	48.7	48.4	0.8
Los Ríos	43.3	45.3	47.1	47.5	47.9	4.5
Maule	44.0	44.2	46.9	47.4	47.7	3.6
La Araucanía	42.0	43.6	44.2	44.1	44.9	2.9

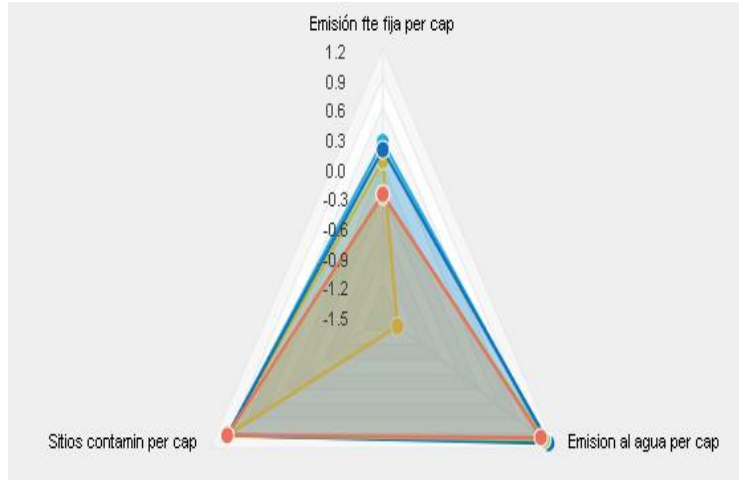
Evolución del ICR 2014 - 2018



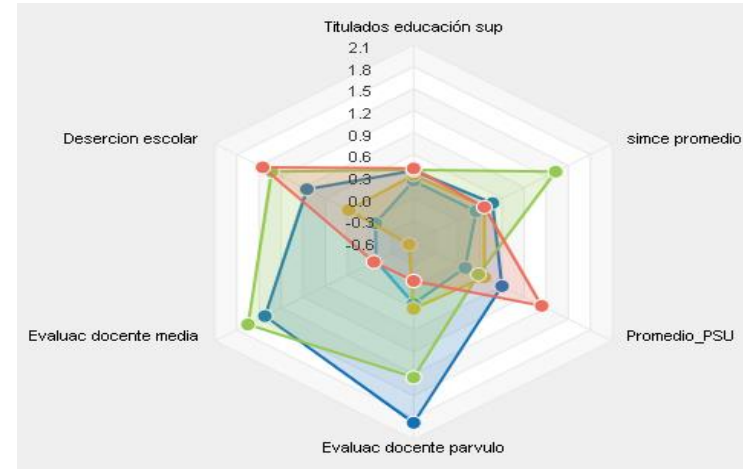
Revisión del ICR

Dimensión Sustentabilidad

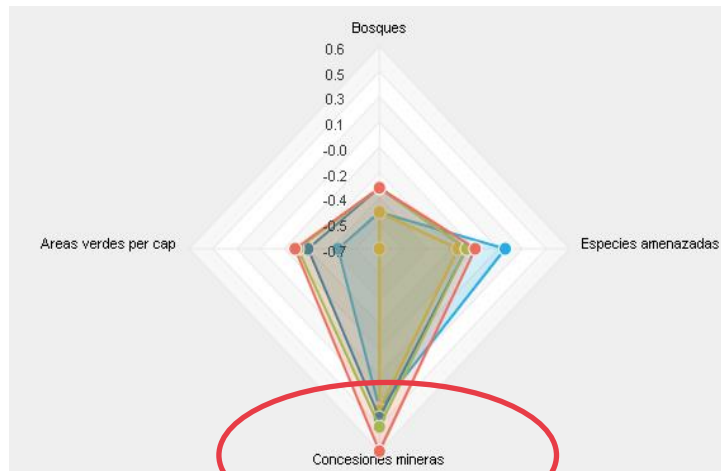
Calidad Mediambiental



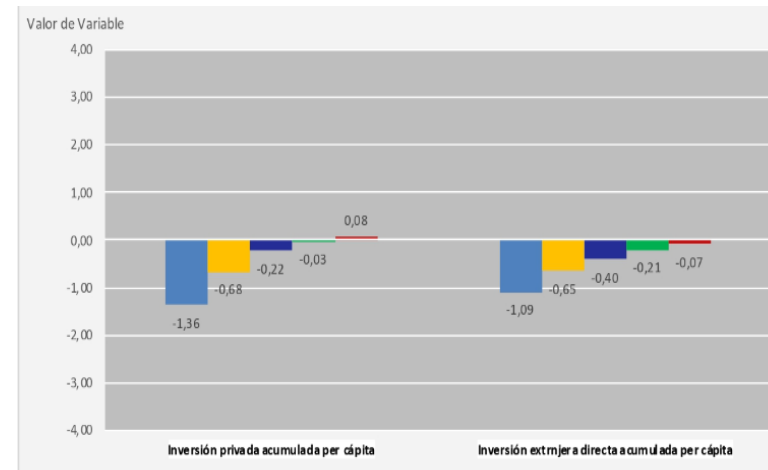
Capital Humano



Capital Natural



Capital Físico



● 2014 ● 2015 ● 2016 ● 2017 ● 2018

Localización de los ODS Agenda 2030



APROPIACIÓN CON PARTICIPACIÓN



ALIANZAS



PLANIFICAR PARA LOCALIZAR



INICIATIVAS TRANSFORMADORAS



EVALUACIÓN Y MEJORA CONTINUA





**Subsecretaría
de Desarrollo
Regional y
Administrativo**

Gobierno de Chile

A central graphic element consisting of a dark blue vertical rectangle on the left containing the white coat of arms of Chile. To its right is a red vertical rectangle containing the text 'Subsecretaría de Desarrollo Regional y Administrativo' in white, bold, sans-serif font. Below this red rectangle is a white horizontal rectangle containing the text 'Gobierno de Chile' in red, bold, sans-serif font.